



LEGENDA:

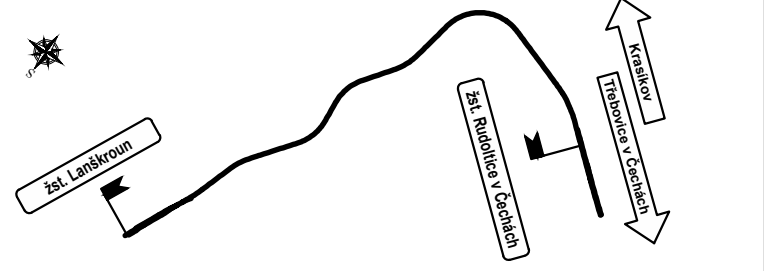
- zařízení a propojení optické kabelizace (nový stav tlustou čarou)
- ochranné HDPE trubky pro optické kabely (nový stav tlustou čarou)
- zařízení a propojení metalické kabelizace nový stav (nový stav tlustou čarou)
- stávající budovy, venkovní objekty
- nové budovy, venkovní objekty
- ochrany optické kabelizace, vodotěsné kabelové komory
- optický rozvaděč s konektory pro ukončení optického kabelu
- vana se zářezovými svorkovnicemi pro ukončení metalické kabelizace
- odbočná metalická spojka



EVROPSKÁ UNIE  
Evropské strukturální a investiční fondy  
Operační program Doprava

Ministerstvo dopravy  
Státní fond dopravní  
infrastruktury





Orientační schéma:  


Razítko oprávněné osoby:  
  

Podpis: \_\_\_\_\_ Datum: \_\_\_\_\_

Revize:	Datum:	Popis:	Kontroloval:
000	18.04.2023	Čistopis dokumentace	Ing. Emil Špaček

Stavebník/Investor:	<b>Správa železnic, státní organizace</b>	
Adresa:	<b>Dlážděná 1003/7, 110 00 Praha 1</b>	
Zástupce investora:	<b>Stavební správa východ</b>	
Adresa:	<b>Nerudova 773/1, 779 00 Olomouc</b>	

Zhotovitel stavby:	<b>SAGASTA s.r.o.</b>		
Adresa:	<b>Novodvorská 1010/14, 142 00, Praha 4 - Lhotka</b>		
Kontakt:	T: +420 261 344 100 E: info@sagasta.cz		
Zhotovitel objektu:	<b>SAGASTA s.r.o.</b>		
Adresa:	<b>Novodvorská 1010/14, 142 00, Praha 4 - Lhotka</b>		
Kontakt:	T: +420 261 344 100 E: info@sagasta.cz		
Hlavní projektant (HIP): Ing. Emil Špaček	Specialista: Ing. Stanislav Rýznar	Odpovědný projektant: Ing. Stanislav Rýznar	Zpracovatel: Jindřich Němec

<b>Název stavby/akce:</b>	<b>Implementace ETCS Regional Rudoltice v Čechách - Lanškroun</b>			Označení (S-kód): S 622 100 190
				Označení zhotovitele: 122 113
Název části:	Dálkový kabel (DK), dálkový optický kabel (DOK), závěsný optický kabel (ZOK)			Označení části: <b>D,1,2,5</b>
Název objektu/díleč části:	<b>Příprava pro dálkový optický kabel Lanškroun - Rudoltice v Čechách</b>			Označení objektu/komplexu: <b>PS 10-02-51</b>
Název přílohy:	Přehledové schéma			Číslo přílohy: <b>2 005</b>
Název díleč části přílohy:				Paré:
Kraj: Pardubický	Katastrální území: 743500, 689025, 678929	TUDU: 192102 1921B1		
Stupeň dokumentace: DUSP	Datum zpracování: 04/2023	Formáty: 3 x A4	Měřítko:	

S-kód:  
S 6 2 2 2 1 0 0 1 9 0

Stupeň dokumentace:  
D U S P

Část:  
D 1 2 0 5

Objekt:  
P S 1 0 0 2 5 1

Podobjekt:  
X X

Příloha:  
2 0 0 5

Revize:  
0 0

DOKUMENTACI LZE UŽÍVAT POUZE VE SMYSLU PŘÍSLUŠNÉ SMLOUVY O DÍLO. VÝKRES, ČÍ JEHO ČÁST, MŮŽE BÝT KOPIROVÁN NEBO JINÝM ZPŮSOBEM ROZŠÍŘOVÁN POUZE PO PŘEDCHOZÍM SOUHLASU SAGASTA, s.r.o.